
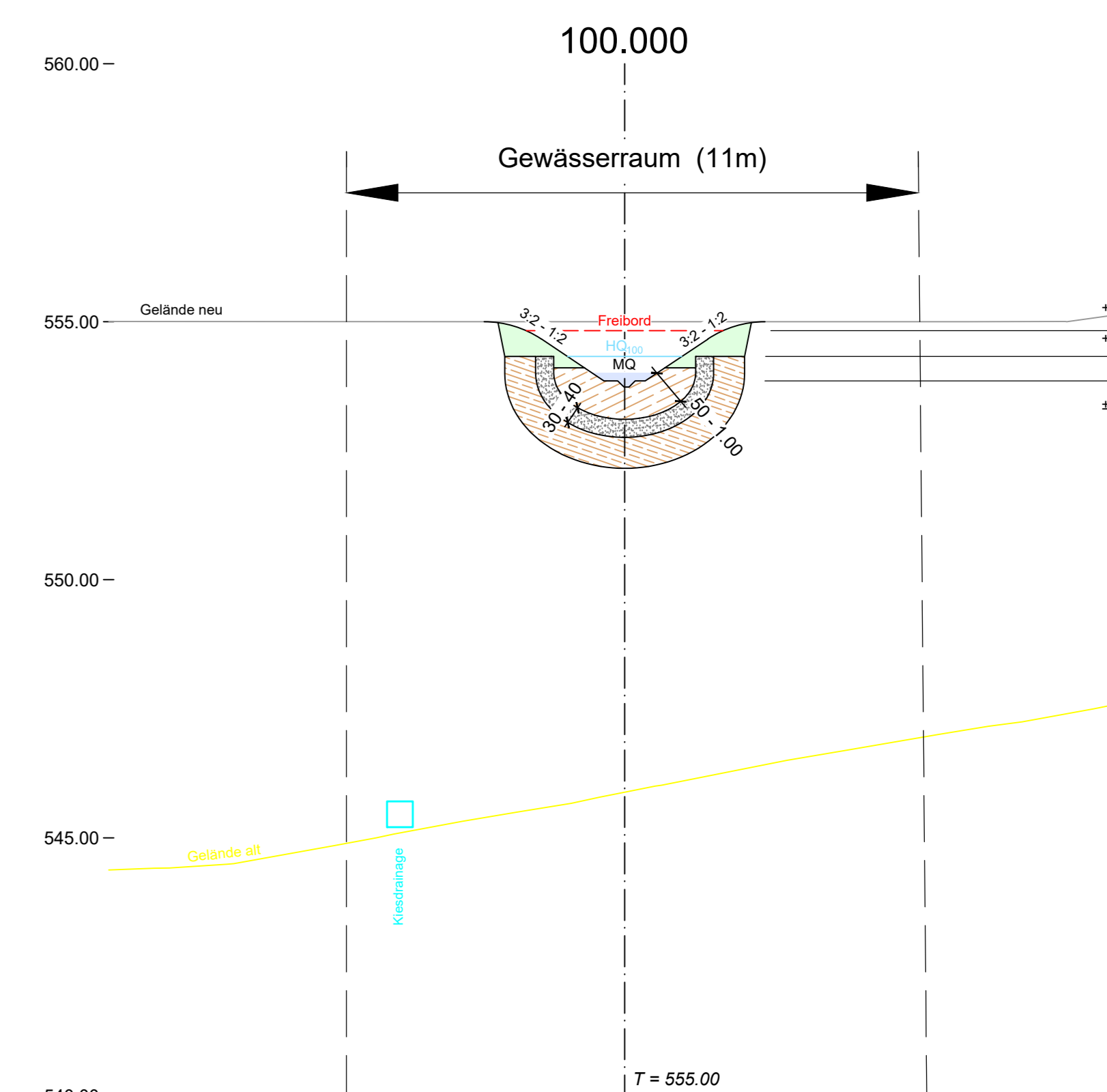
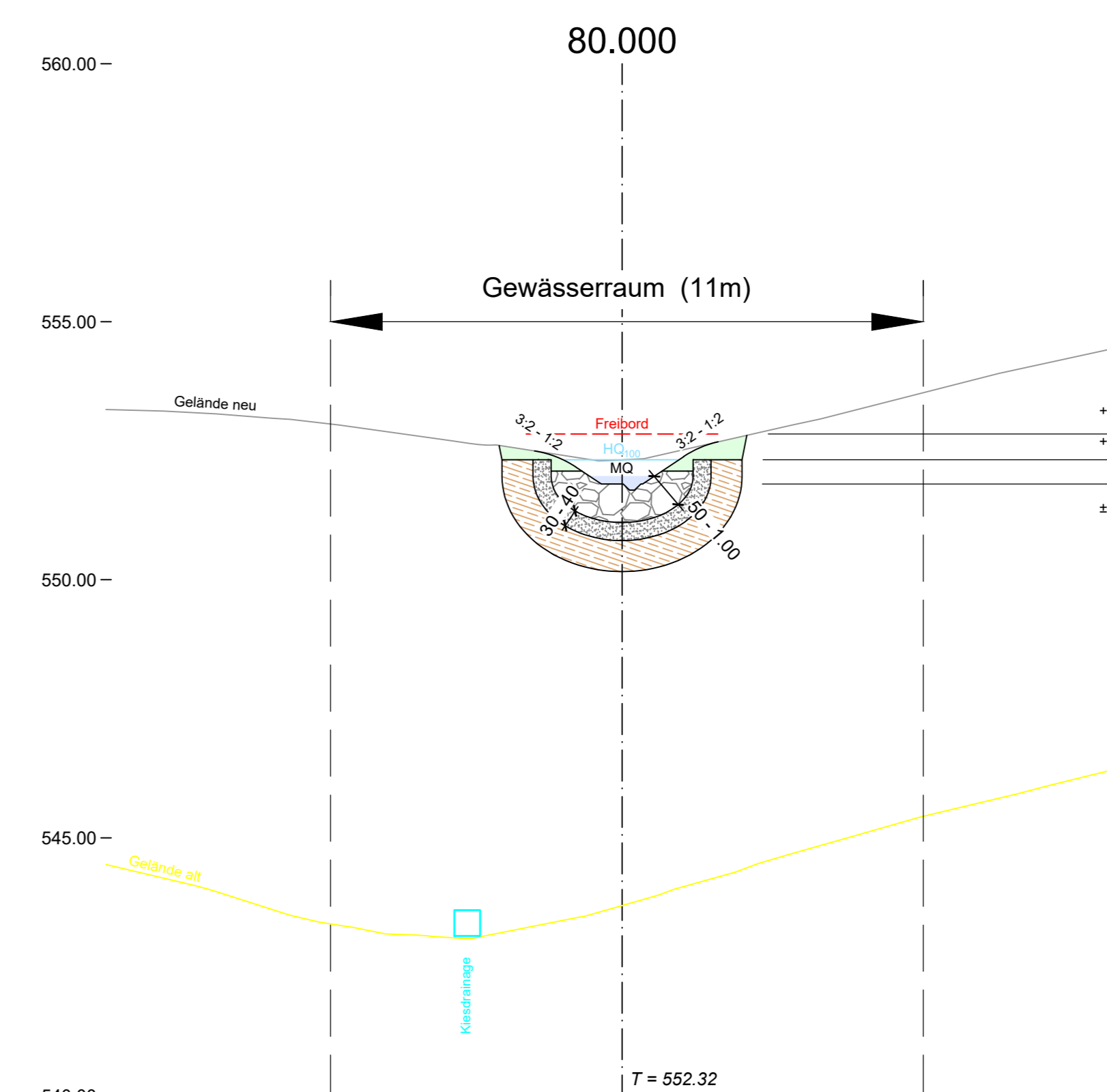
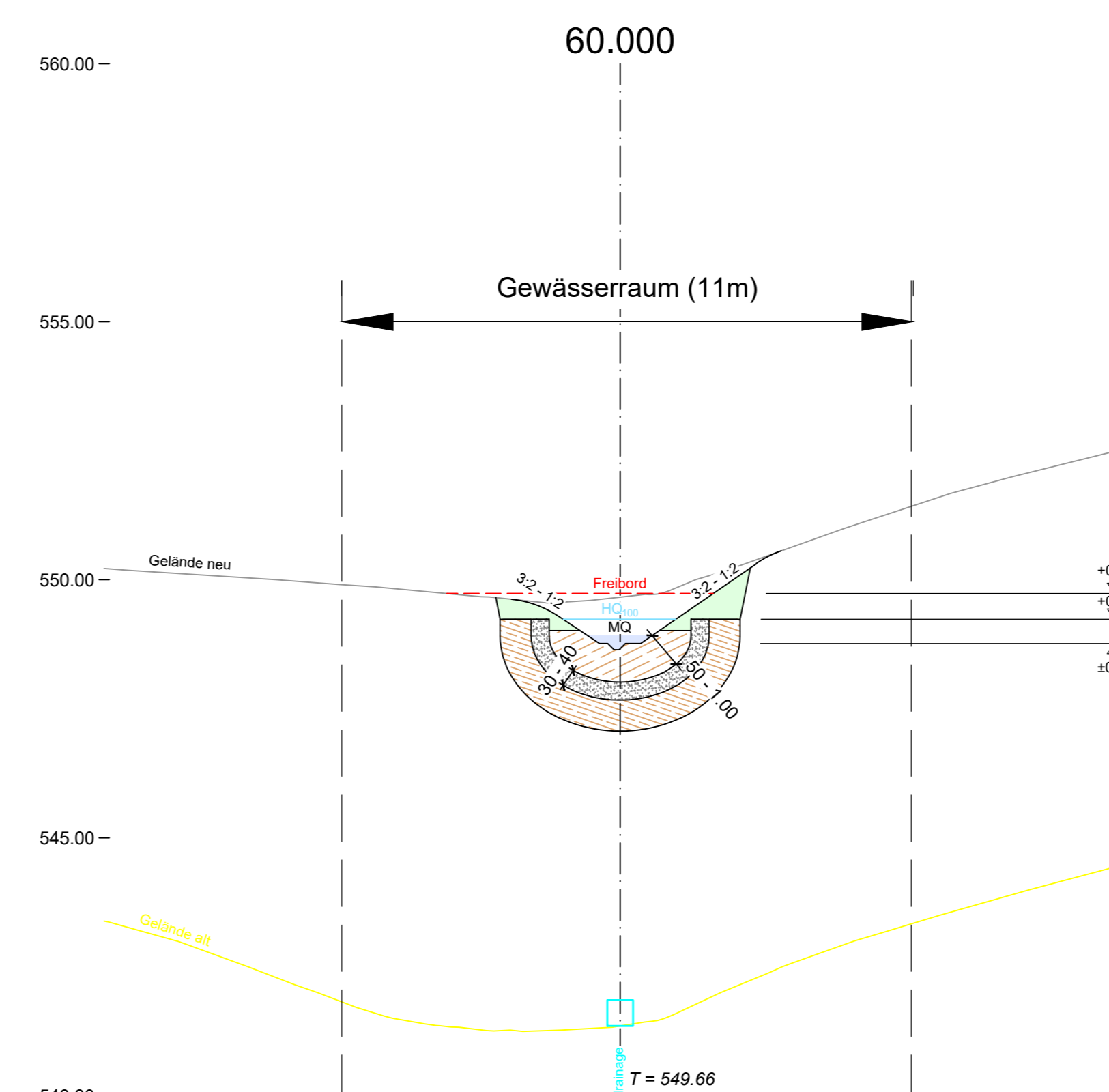
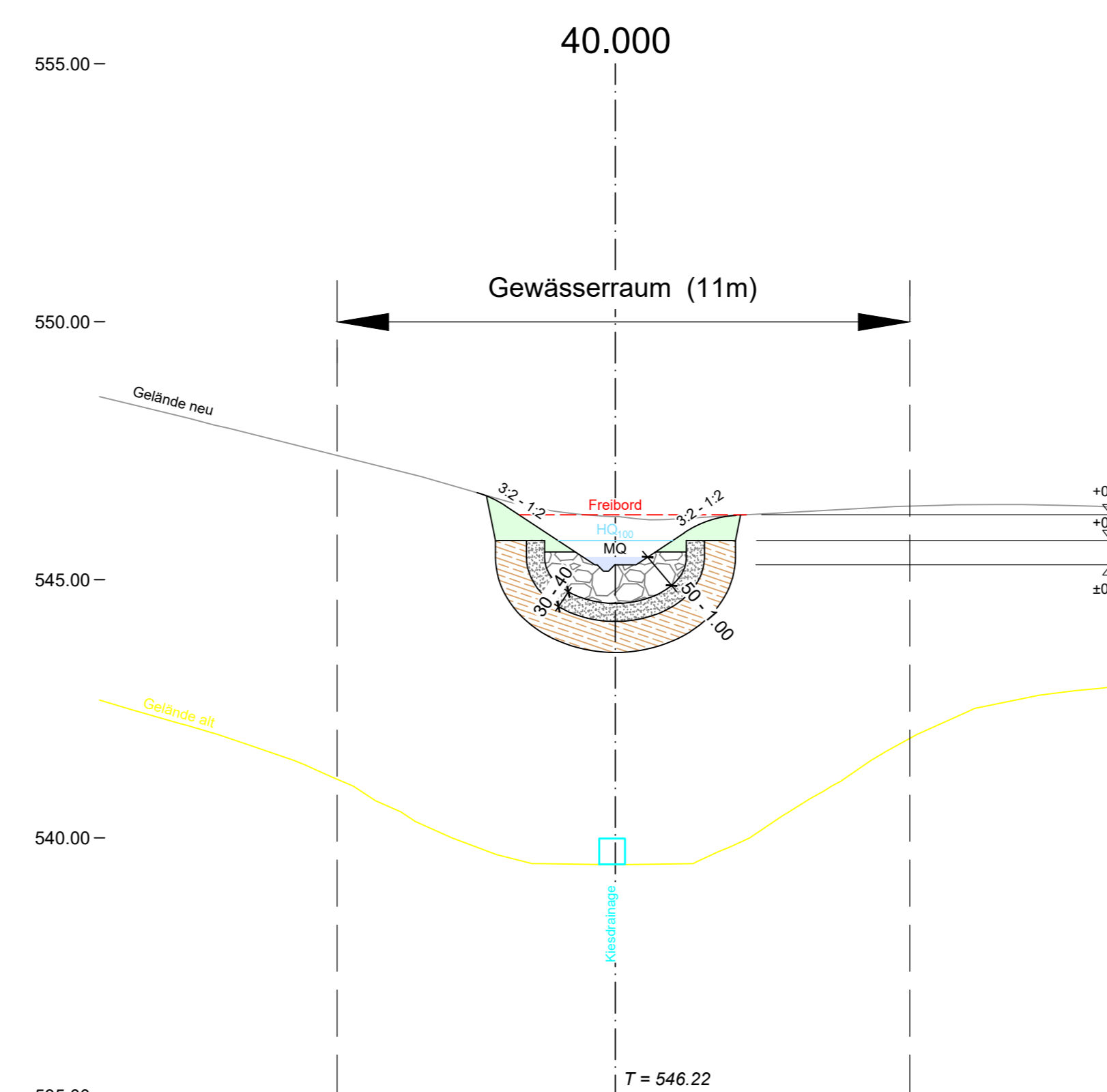
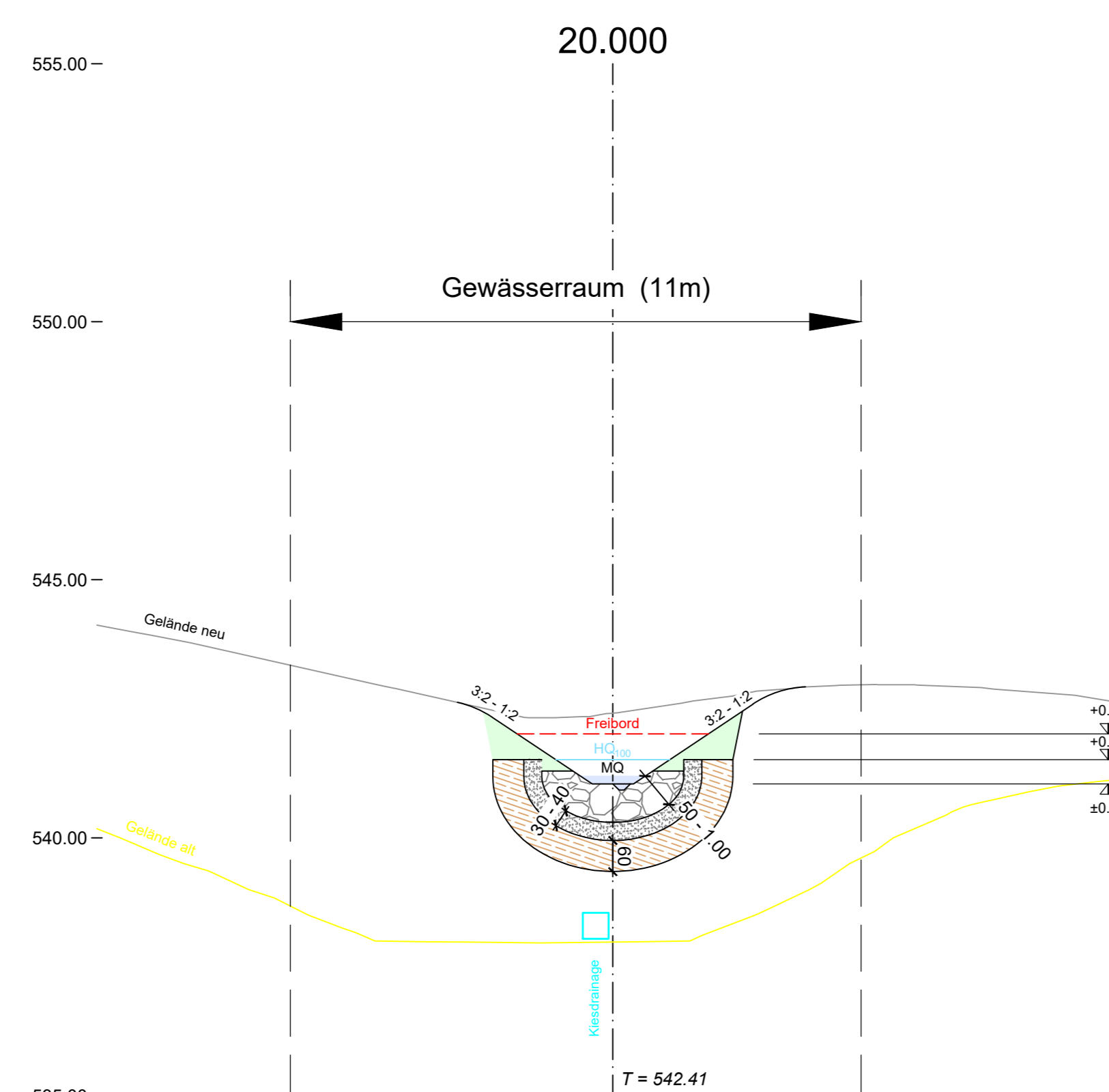
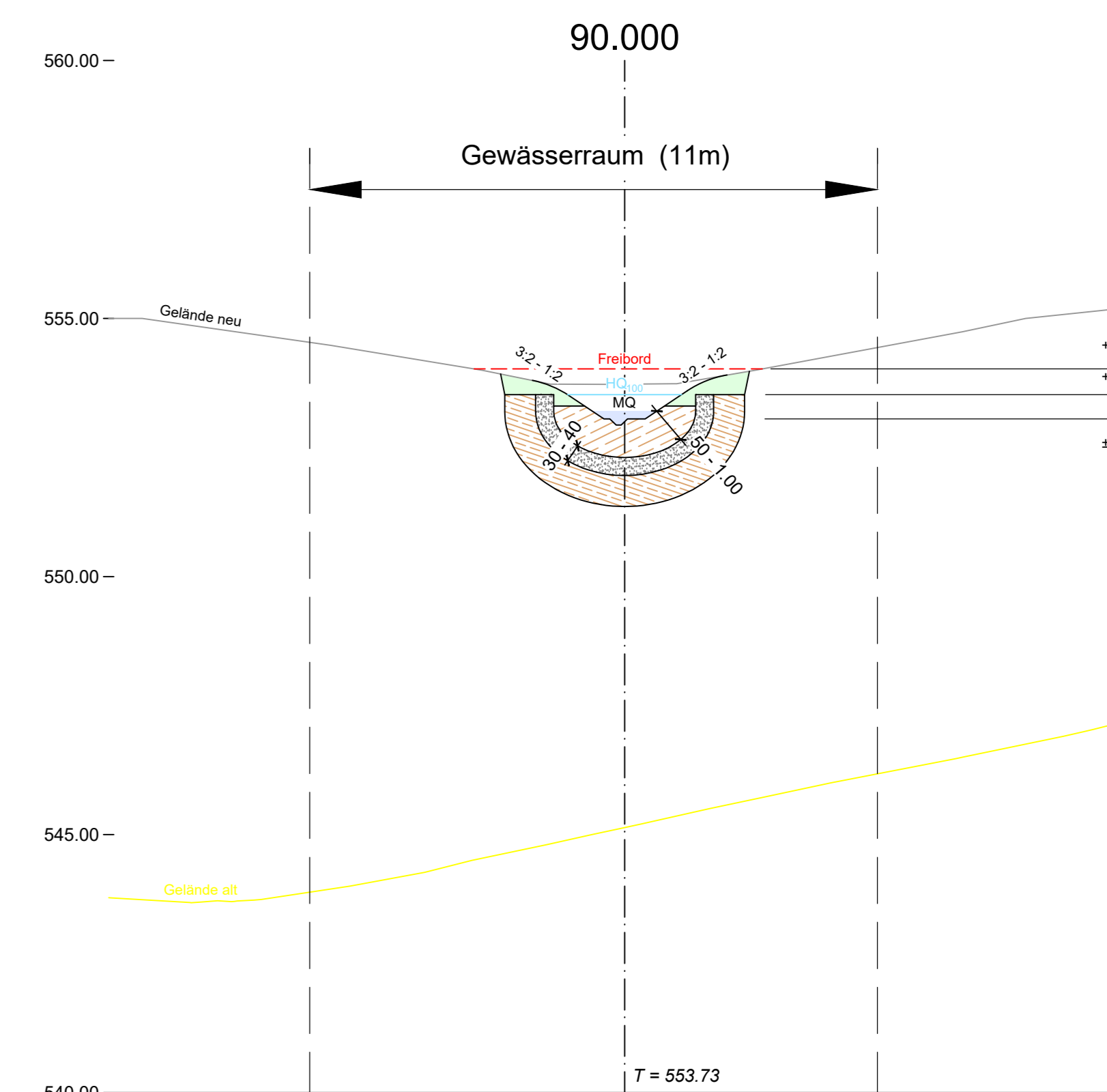
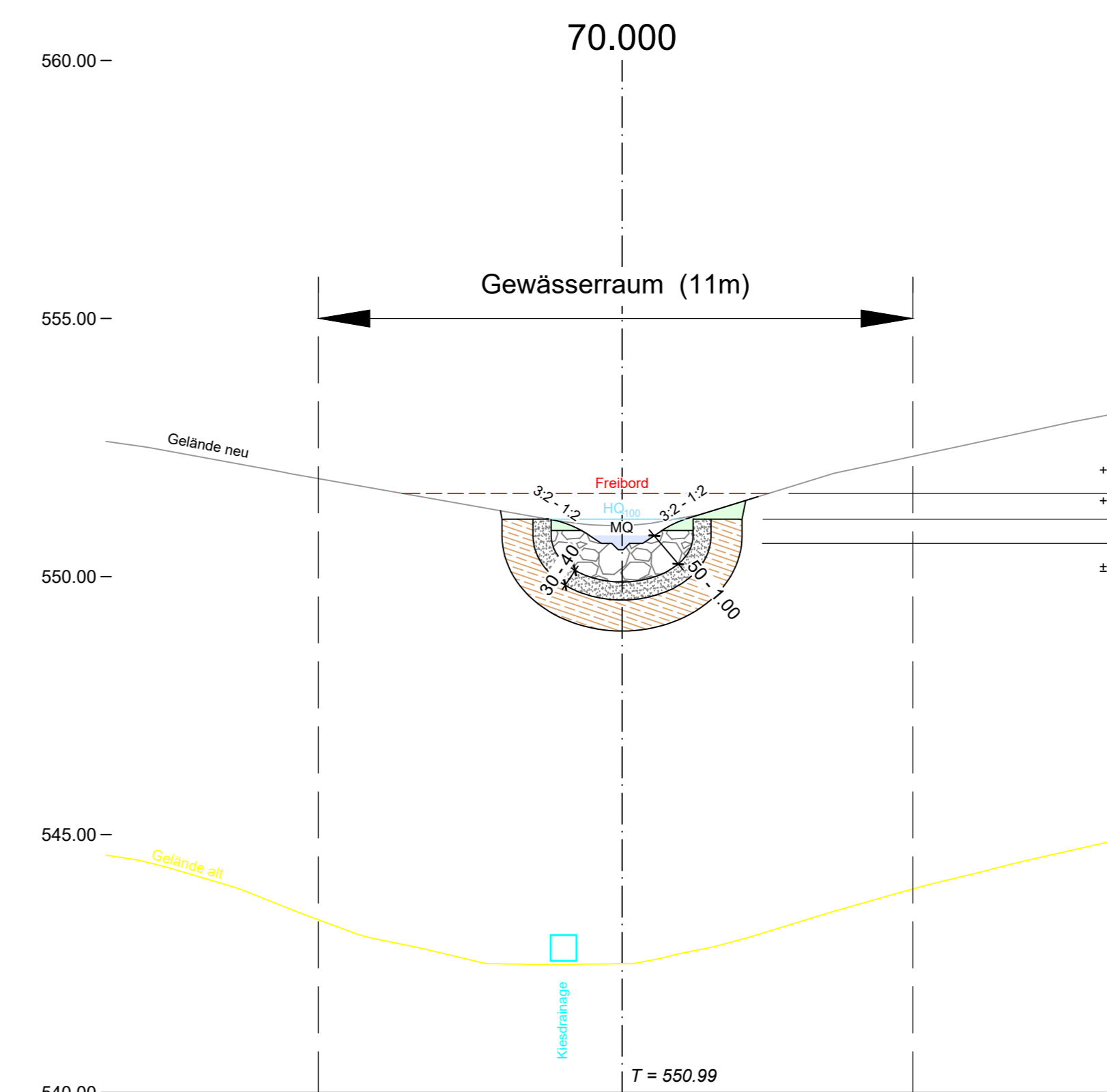
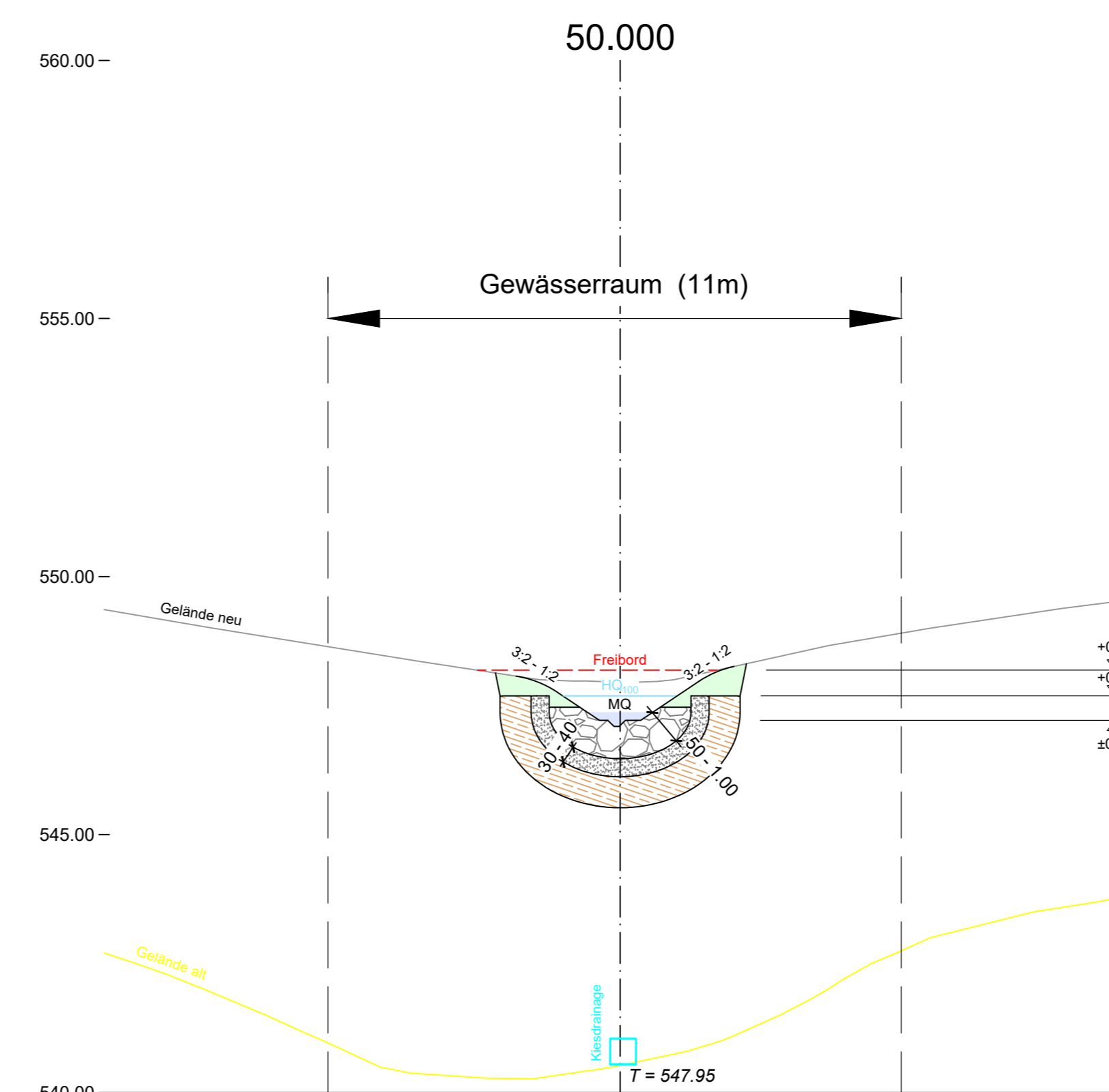
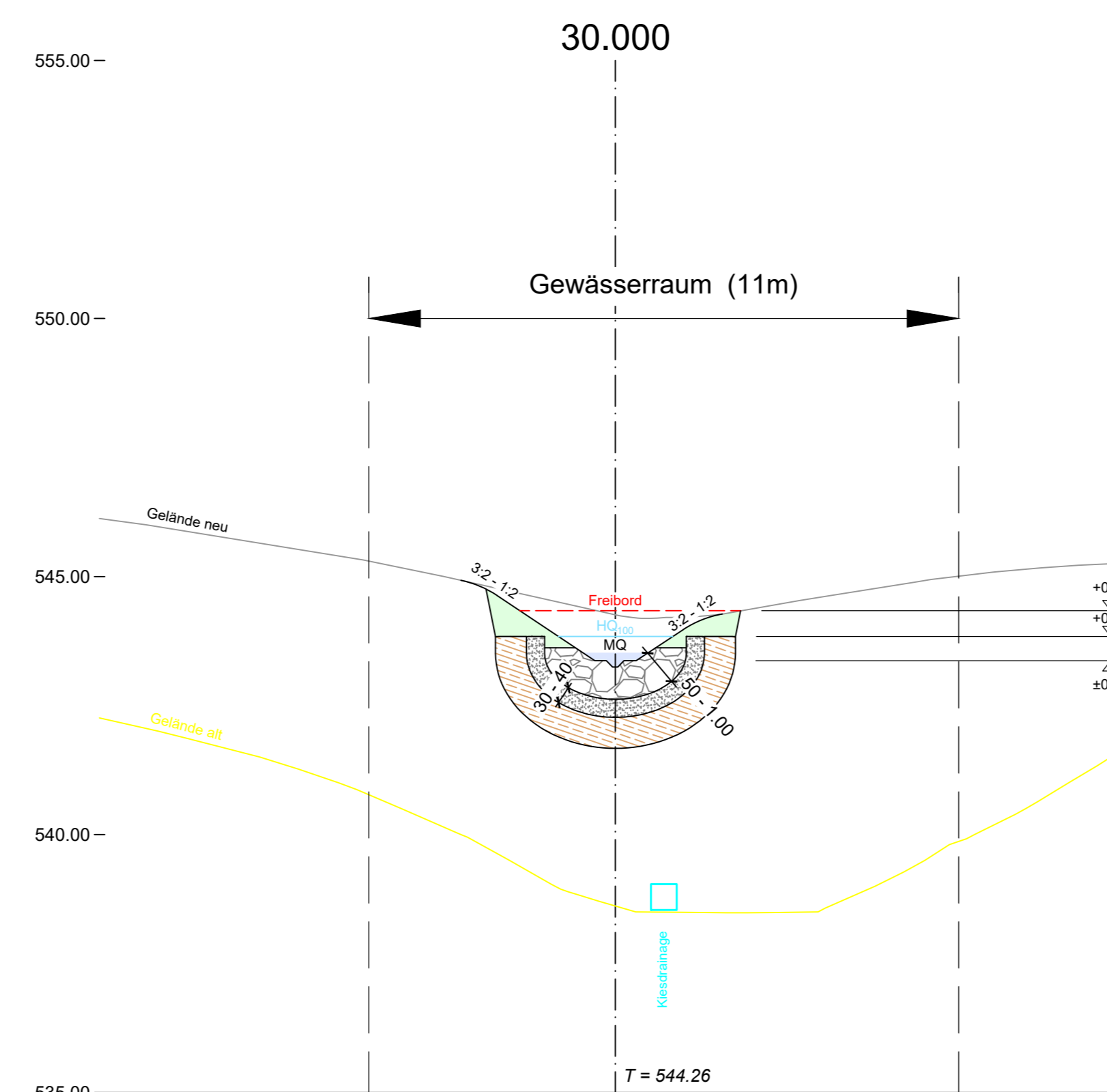
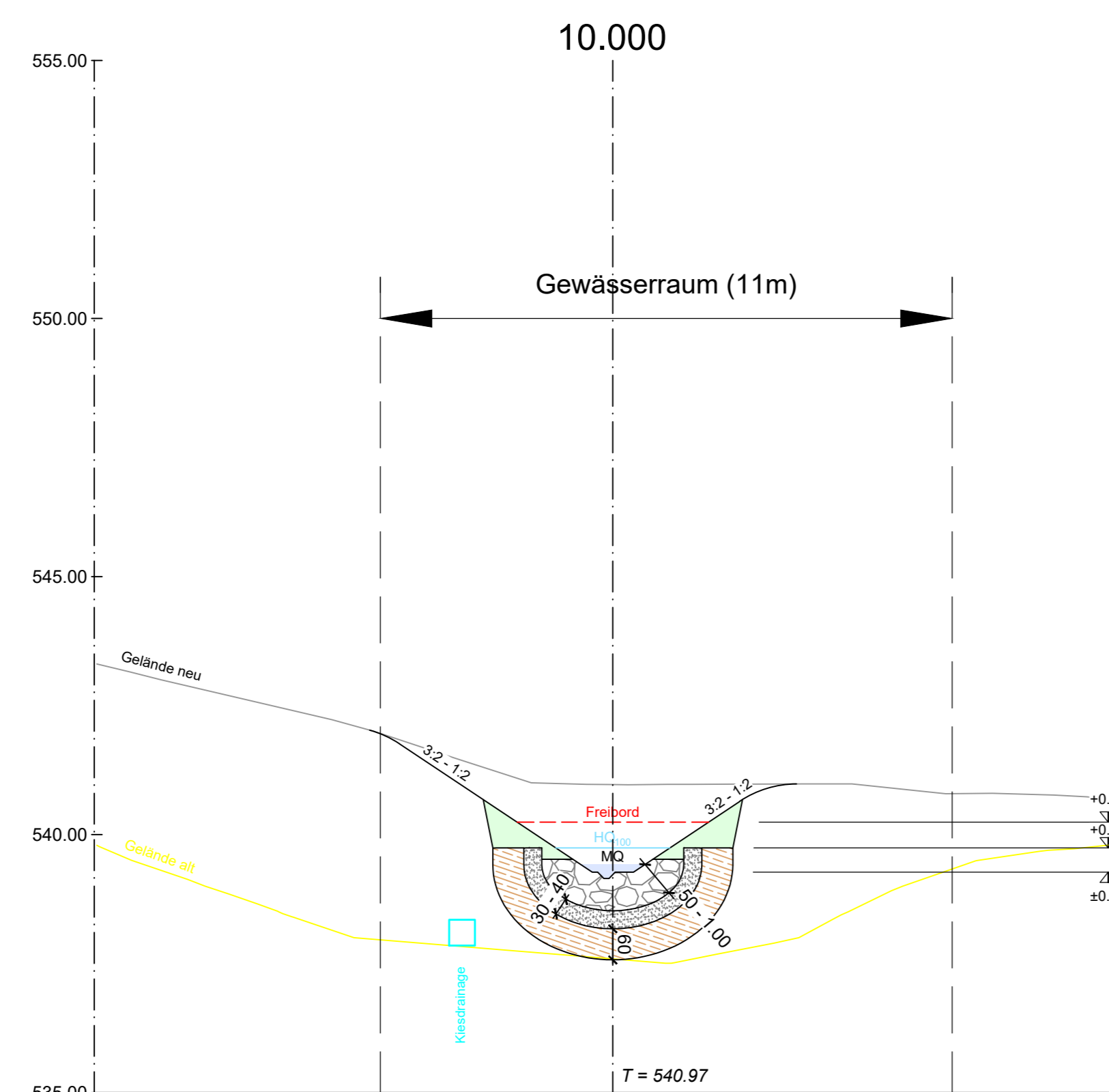


Legende Schraffuren:


Steinpackung	
Wurzelstock	
Filtermaterial	
Filterkuchen	



Kanton St. Gallen



Gemeinde Gommiswald



Gemeinde Kaltbrunn

Sanierung des Gewässers

Deponie Hofweid, Rotfarbkanal

Querprofile, 1:100

Genehmigungsvermerke

Vom Gemeinderat Gommiswald erlassen am
 Gemeindepräsident Ratschreiber (in)
 Vom Gemeinderat Kaltbrunn erlassen am
 Gemeindepräsidentin Ratschreiber (in)
 Öffentlich aufgelegt vom bis
 Genehmigt vom Amt für Wasser und Energie am
 Der Amtsleiter

Ausfertigung für		Projekt Nr. BK Ing / F+K 40040 / 10122	Plan Nr. 354	Beilage Nr.
Studie	Projektverfasser:	Entw.	Gez.	Datum
Vorprojekt	Bänziger Kocher Ingenieure AG Vermessung Tiefbau Gewässer	ZI	NH / ZF	LE
Mitwirkend				14.11.2025
Ausführungsprojekt	Bänziger Kocher Ingenieure AG, Zweigniederlassung Rappeneau, Herrensberg 25, 8646 Rappeneau	10122-354 Querprofile 1-200 Rotfarbkanal		
Abschlussakten		Format 60 x 147 0,882 m ²		